

MAPA DO CELÓW PROJEKTOWYCH

Wykonawca: Biuro Usług Geodezyjno - Kartograficznych "GeodAT" Marek Pyrytk

Miasto w skali 1:500 o treści "S-U-M-W-E"

Opis: Kartowce przy ul. Kopalinny Lewe

Układ współrzędnych: UTM 2000

Układ wysokościowy: PN-89

Skala: 1:500

Wzrost: 6 282 29 38 3 3

Wzrost: 6 282 29 38 3 3

Wzrost: 6 282 29 38 3 3

Wzrost: 6 282 29 38 3 3

Wzrost: 6 282 29 38 3 3

Wzrost: 6 282 29 38 3 3

Wzrost: 6 282 29 38 3 3

Wzrost: 6 282 29 38 3 3

Wzrost: 6 282 29 38 3 3

Wzrost: 6 282 29 38 3 3

Wzrost: 6 282 29 38 3 3

Wzrost: 6 282 29 38 3 3

Wzrost: 6 282 29 38 3 3

Wzrost: 6 282 29 38 3 3

Wzrost: 6 282 29 38 3 3

Wzrost: 6 282 29 38 3 3

Wzrost: 6 282 29 38 3 3

Wzrost: 6 282 29 38 3 3

Wzrost: 6 282 29 38 3 3

Wzrost: 6 282 29 38 3 3

Wzrost: 6 282 29 38 3 3

Wzrost: 6 282 29 38 3 3

Wzrost: 6 282 29 38 3 3

Wzrost: 6 282 29 38 3 3

Wzrost: 6 282 29 38 3 3

Wzrost: 6 282 29 38 3 3

Wzrost: 6 282 29 38 3 3

Wzrost: 6 282 29 38 3 3

Wzrost: 6 282 29 38 3 3

Wzrost: 6 282 29 38 3 3



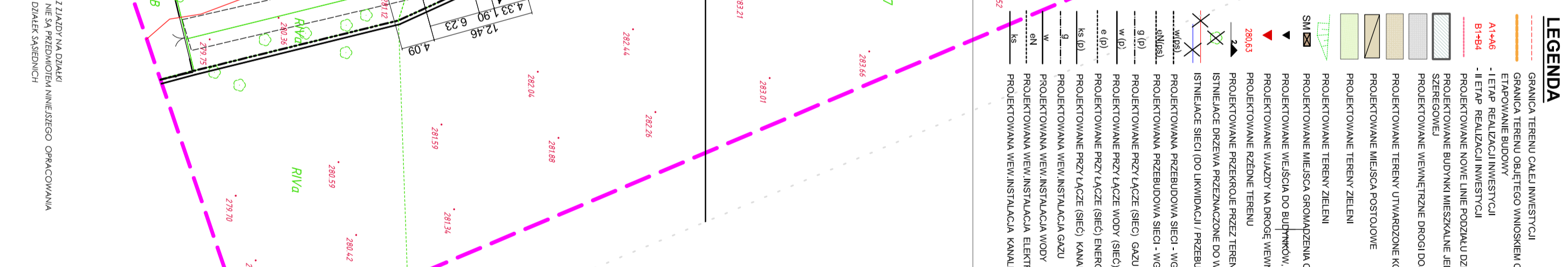
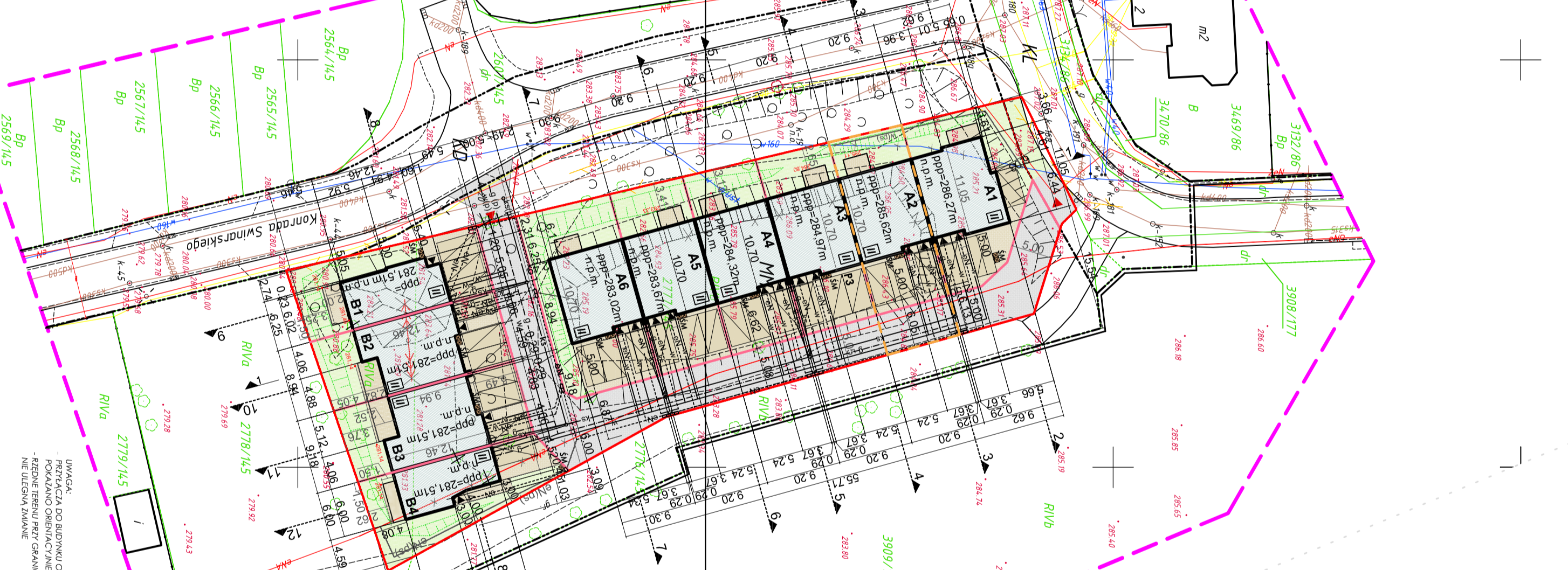
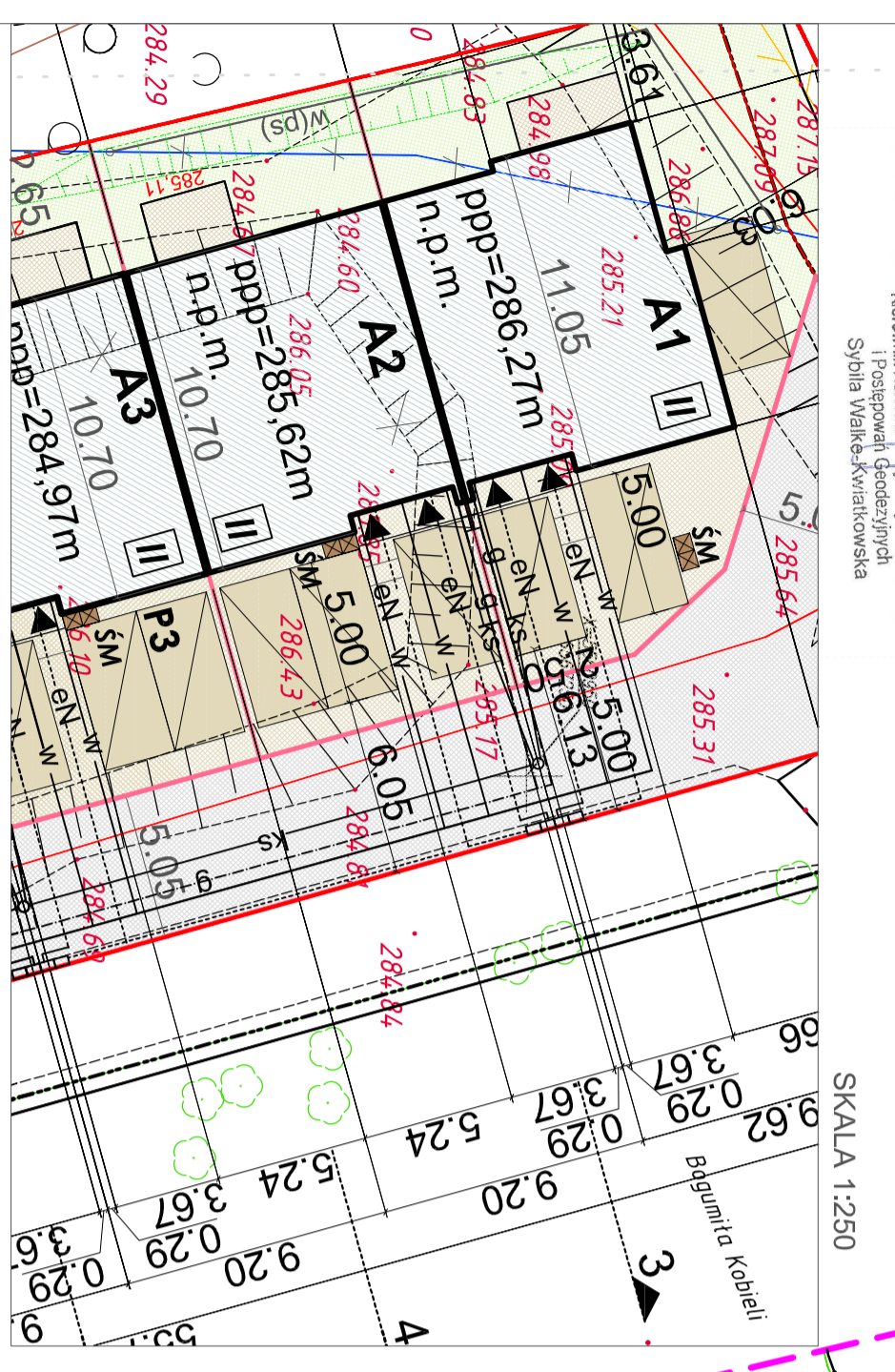
Uwagi: Wykonanie niniejszej mapy nie było poprzedzone ustaleniem dotychczasowych służebności grunty...

- Legenda: zakres opracowania, siec energetyczna, siec wodociągowa, siec telekomunikacyjna, siec gazowa, siec kanalizacyjna, przebieg nie ustalony, nusi, nie oszacowano ornatury, n.o., granice działek, numer działek, granice rejonu urbanistycznych wg MPZP, opis rejonu urbanistycznych wg MPZP, granica obszaru objętego planem (symboli podany).

Mapa sporządzona na dzień 08.08.2018r. Mapa sporządzona dnia 10.08.2018r. "GeodAT" Marek Pyrytk

Marek Pyrytk

Przebieg linii, do których dołączono sondy pomiarowe, w wyniku prac geodezyjnych i kartograficznych, których rezultaty zawiera opracowanie niniejsze, w całości odpowiada rzeczywistości i jest wiarygodne. Identyfikator ewidencyjny numeru zasobu: P.2469. 2018 1899



LEGENDA table with columns for symbol, description, and notes. Includes entries for boundaries, building types, and utility lines.

INTER ARCH logo and contact information. Address: ul. Ligocka 103/7, 40-568 Katowice. Phone: 71 352 31 82.

Table with columns: Inwestor, Adres, Powierzchnia, etc. Lists project details and area calculations.

Table with columns: Nazwa, Powierzchnia, etc. Lists building names and their respective areas.

Table with columns: Nazwa, Powierzchnia, etc. Lists building names and their respective areas.

Table with columns: Nazwa, Powierzchnia, etc. Lists building names and their respective areas.

Table with columns: Nazwa, Powierzchnia, etc. Lists building names and their respective areas.

Table with columns: Nazwa, Powierzchnia, etc. Lists building names and their respective areas.